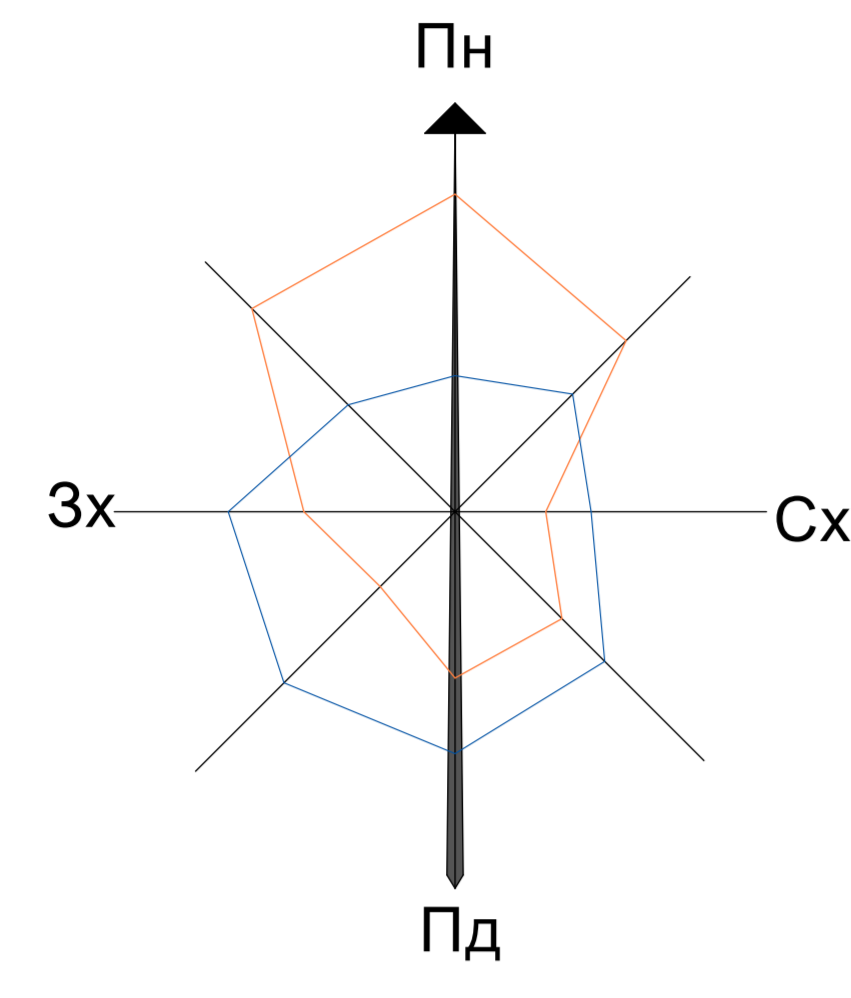


Детальний план території

для будівництва і експлуатації сонячної електростанції на земельних ділянках загальною площею 10,8 га на території Бохоницької сільської ради, Вінницького району, Вінницької області

Схема інженерної підготовки та вертикального планування
М 1:500



Експлікація будівель і споруд

№ п/п	Назва	Площа забудови, м2
1	Адміністративно - побутова будівля	15
2	Автомобільна парковка	—
3	Пост охорони	—
4	Комплексні трансформаторні підстанції	9
5	Комплексні трансформаторні підстанції (власні потреби)	5
6	Септик	5
7	Основний в'їзд	—
8	Протилежний в'їзд	—
9	Сонячні модулі (сектора СЕС)	15642
10	Контейнер для сміття	—
11	Малі очисні споруди поверхневих стічних вод	—
12	Пожежний резервуар	—
13	Приміщення для зберігання протилежного інвентарю	—
14	Металева огорожа (пм)	1316,5
15	Зона відпочинку працівників	—

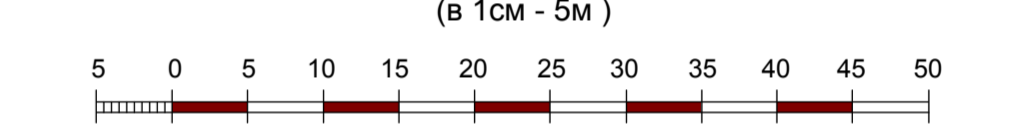
Умовні позначення

Позначення		Назва
Існуючі	Проектні	
		Межа ділянки, що проектується
		Межа охоронної зони
		Межа санітарно-захисної зони
		Лінії електропередач 10 кВ
		Житловий будинок
		Нежитловий будинок
		Дороги із твердим покриттям: а) межах ділянки; б) поза межами ділянки
		Дороги без твердого покриття
		Територія розміщення блоків фотогальванічних панелей
		Будівлі та споруди
		Пожежний резервуар
		Малі очисні споруди поверхневих стічних вод
		Територія сільськогосподарського призначення
		Територія житлової забудови
		Зелені насадження загального користування
		Зелені насадження спеціального призначення

Схема розташування аркушів



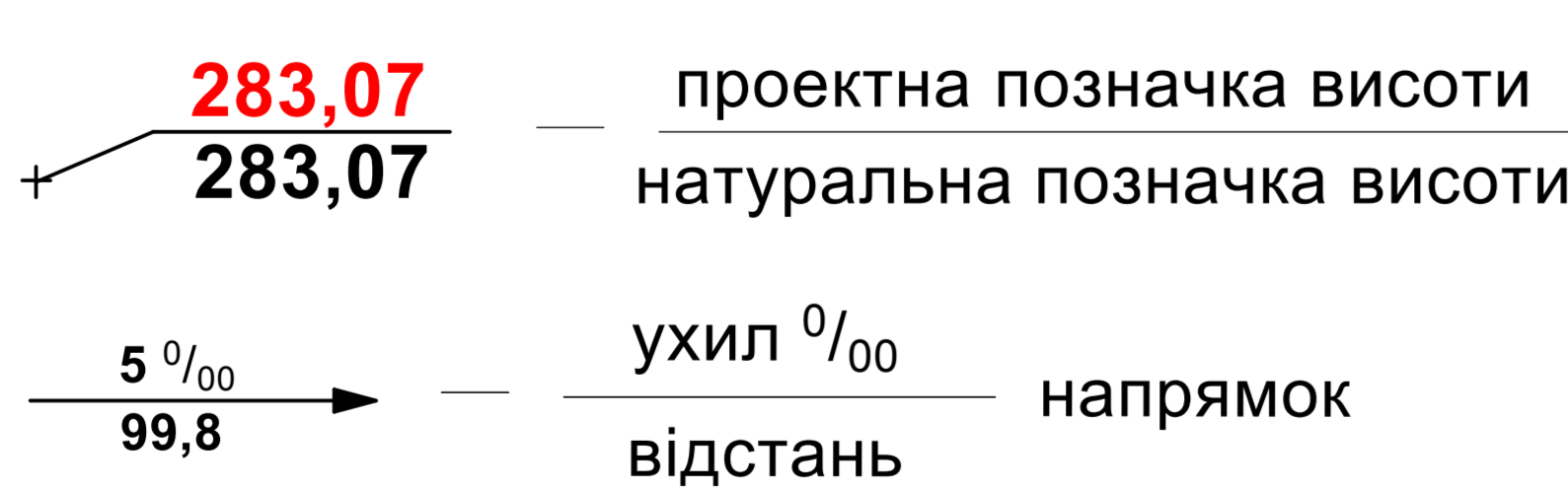
Масштаб 1:500
(в 1 см - 5 м)



1429/06-06/18 ВН - ДПТ


Зм.	КМ.	Арх.	В.Р.	П.С.	Д.П.
Детальний план території для будівництва і експлуатації сонячної електростанції на земельних ділянках загальною площею 10,8 га на території Бохоницької сільської ради, Вінницького району, Вінницької області					
Г.П.	С.В.	С.В.	С.В.	С.В.	С.В.
В.С.	С.В.	С.В.	С.В.	С.В.	С.В.
П.С.	С.В.	С.В.	С.В.	С.В.	С.В.
Н.В.	С.В.	С.В.	С.В.	С.В.	С.В.
І.С.	С.В.	С.В.	С.В.	С.В.	С.В.
К.С.	С.В.	С.В.	С.В.	С.В.	С.В.
Л.С.	С.В.	С.В.	С.В.	С.В.	С.В.
М.С.	С.В.	С.В.	С.В.	С.В.	С.В.
Н.С.	С.В.	С.В.	С.В.	С.В.	С.В.
О.С.	С.В.	С.В.	С.В.	С.В.	С.В.
П.С.	С.В.	С.В.	С.В.	С.В.	С.В.
Р.С.	С.В.	С.В.	С.В.	С.В.	С.В.
С.С.	С.В.	С.В.	С.В.	С.В.	С.В.
Т.С.	С.В.	С.В.	С.В.	С.В.	С.В.
У.С.	С.В.	С.В.	С.В.	С.В.	С.В.
Ф.С.	С.В.	С.В.	С.В.	С.В.	С.В.
Х.С.	С.В.	С.В.	С.В.	С.В.	С.В.
Ц.С.	С.В.	С.В.	С.В.	С.В.	С.В.
Ч.С.	С.В.	С.В.	С.В.	С.В.	С.В.
Ш.С.	С.В.	С.В.	С.В.	С.В.	С.В.
Щ.С.	С.В.	С.В.	С.В.	С.В.	С.В.
Ъ.С.	С.В.	С.В.	С.В.	С.В.	С.В.
Ы.С.	С.В.	С.В.	С.В.	С.В.	С.В.
Э.С.	С.В.	С.В.	С.В.	С.В.	С.В.
Ю.С.	С.В.	С.В.	С.В.	С.В.	С.В.
Я.С.	С.В.	С.В.	С.В.	С.В.	С.В.

Умовні позначення до вертикального планування

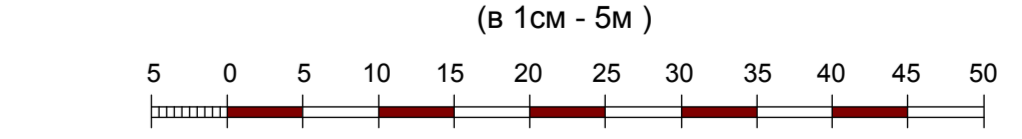


Примітка:
1. Кількість і товщина підсилю ґрунту та засоби укріплення на території, яка потребує інженерної підготовки визначити у робочому проекті.

Схема розташування аркушів



Масштаб 1:500
(в 1 см - 5 м)



1429/06-06/18 ВН - ДПТ

Зм.	КМ.	Арх.	В.Р.	П.С.	Д.П.
Детальний план території для будівництва і експлуатації сонячної електростанції на земельних ділянках загальною площею 10,8 га на території Бохоницької сільської ради, Вінницького району, Вінницької області					
Г.П.	С.В.	С.В.	С.В.	С.В.	С.В.
В.С.	С.В.	С.В.	С.В.	С.В.	С.В.
П.С.	С.В.	С.В.	С.В.	С.В.	С.В.
Н.В.	С.В.	С.В.	С.В.	С.В.	С.В.
І.С.	С.В.	С.В.	С.В.	С.В.	С.В.
К.С.	С.В.	С.В.	С.В.	С.В.	С.В.
Л.С.	С.В.	С.В.	С.В.	С.В.	С.В.
М.С.	С.В.	С.В.	С.В.	С.В.	С.В.
Н.С.	С.В.	С.В.	С.В.	С.В.	С.В.
О.С.	С.В.	С.В.	С.В.	С.В.	С.В.
П.С.	С.В.	С.В.	С.В.	С.В.	С.В.
Р.С.	С.В.	С.В.	С.В.	С.В.	С.В.
С.С.	С.В.	С.В.	С.В.	С.В.	С.В.
Т.С.	С.В.	С.В.	С.В.	С.В.	С.В.
У.С.	С.В.	С.В.	С.В.	С.В.	С.В.
Ф.С.	С.В.	С.В.	С.В.	С.В.	С.В.
Х.С.	С.В.	С.В.	С.В.	С.В.	С.В.
Ц.С.	С.В.	С.В.	С.В.	С.В.	С.В.
Ч.С.	С.В.	С.В.	С.В.	С.В.	С.В.
Ш.С.	С.В.	С.В.	С.В.	С.В.	С.В.
Щ.С.	С.В.	С.В.	С.В.	С.В.	С.В.
Ъ.С.	С.В.	С.В.	С.В.	С.В.	С.В.
Ы.С.	С.В.	С.В.	С.В.	С.В.	С.В.
Э.С.	С.В.	С.В.	С.В.	С.В.	С.В.
Ю.С.	С.В.	С.В.	С.В.	С.В.	С.В.
Я.С.	С.В.	С.В.	С.В.	С.В.	С.В.