

# Детальний план території

(земельної ділянки Шулікіна Сергія Ігоровича) для нового будівництва площадки, будівель та споруд з продажу і зберігання транспортних засобів на території Якушинецької сільської ради Вінницького району Вінницької області (за межами населеного пункту)

Проектний план  
(План червоних ліній. Схема проектних планувальних обмежень.  
Схема організації руху транспорту і пішоходів)  
(М 1 : 500)

## Експлікація будівель та споруд

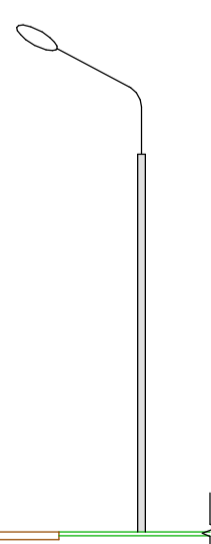
Номер на плані	Найменування	Поверховість	Площа забудови, м <sup>2</sup>	Кільк.	Примітки
1	Гараж з вбудованим приміщенням пожежного поста	1-2	830,00	1	проект
2	Гараж	1-2	830,00	1	теж саме
3,4	Адміністративні будівлі	2	36,00	2	//
5	Флуоресцентний показчик розташування пожежрезервуарів	-	-	1	ГОСТ 12.4.009-89
6,7	Пожежний резервуар емк. 100 м <sup>3</sup>	-	72,00	2	інд. розр
8	Майданчик для контейнера збору сміття	-	18,00	1	проект
9	Колодязь	-	6,13	1	теж саме
10	Майданчик для стоянки великогабаритних транспортних засобів	-	52,50	21	//
11	Майданчик для стоянки легкових автомобілів	-	13,75	4	//
12	Очисні споруди поверхневих стічних вод SO-15	-	26,00	1	інд. розр.
13	Очисні споруди побутової каналізації СБО-3	-	44,00	1	теж саме
14	Резервна дизельна електростанція	-	-	1	проект
15	Трансформаторна підстанція на 63 кВТ	-	-	1	теж саме
16	Майданчик для відпочинку	-	72,45	1	//
17	Тіньовий навіс	-	22,63	1	інд. розр.
18	Огорожа території - 426,00м. (в т. ч. 2 воріт)	-	-	-	-
19	Пожежний щит	-	1,30	1	проект
20	Резервуар очищених стоків емк. 35 м <sup>3</sup>	-	-	1	інд. розр.

## Умовні позначення

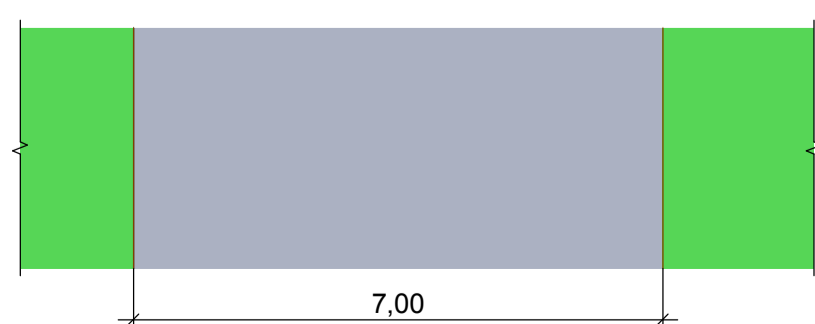
Існуючі	Проектні	Назва
<b>Межі територій (земельних ділянок)</b>		
		Межа земельної ділянки
		Гараж
		Адміністративна будівля
а) б)	б)	Дорога, вулиця, проїзд: а) з твердим покриттям (щебенева) б) асфальтована
		Проїзд для пожежних автомобілів
		Озеленення території обмеженого користування
		Озеленення території загального користування
		Територія сільськогосподарського призначення
<b>ПЛАНУВАЛЬНІ ОБМЕЖЕННЯ:</b>		
		Межі санітарно-захисних зон автодороги, гаражів та очисних споруд побутової каналізації
		Межі охоронних зон ЛЕП та КТП
		Межа 1-го поясу зони санітарної охорони колодязя
		Огорожа
<b>МАГІСТРАЛЬНІ ІНЖЕНЕРНІ МЕРЕЖІ (СПОРУДИ)</b>		
		Повітряна лінія електропередач 10 кВ
		Колодязь
		Трансформаторна підстанція на 63 кВТ
		Контейнер для збору сміття
		Очисні споруди поверхневих стічних вод
		Очисні споруди побутової каналізації
		Площа кварталу
		Кількість ділянок
		Площа ділянок
<b>ОБ'ЄКТИ ТРАНСПОРТНОЇ СХЕМИ</b>		
		Напрямок руху автотранспорту
		Місце збереження автотранспорту



Проїзд (1-1)

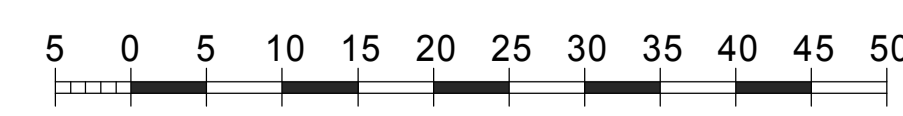


Фрагмент плану проїзду



Примітки: Виїзд автомобілів з будівель та території передбачено в протилежному напрямку від позначень заїздів.

МАСШТАБ 1 : 500 (в 1см - 5м)



		1016 - 00 - ДПТ		
		Детальний план території (земельної ділянки Шулікіна Сергія Ігоровича) для нового будівництва площадки, будівель та споруд з продажу і зберігання транспортних засобів на території Якушинецької сільської ради Вінницького району Вінницької області (за межами населеного пункту)		
Зм.	Кільк.	Лист/№ док.	Підп.	Дато.
ГАП	Безрозсаний			08.16
Н. контроль	Томашевська			08.16
		Детальний план території		
		Сторінка	Аркцих	Аркцихів
		ДПТ	4	7
Перевірів	Томашевська			08.16
Розробив	Мальований			08.16
		Проектний план (Схема проектних планувальних обмежень. Схема організації руху транспорту і пішоходів) (М1:500)		
		ФО-П Мальований Г. С.		

Погоджено  
Зам. інж. №  
Підп. інж. №  
Інж. № ориг.